










Planzeichen Bestand

-  Flurweg
-  Ablagerung von Reisig, Häckselgut, Bruchsteine
-  Acker
-  Acker mit Grünlandeinsaat
-  Grünland, z.T. gesetzlich geschützt
-  Ranken 0,5 - 1,0 m hoch mit anschließend flacher Grabenmulde
-  Uferböschung ca. 3 m hoch mit Gras-/Krautflur
-  Bachlauf ohne Ufergehölz
-  Bachlauf mit Erlenuwald
-  Gehölzgruppe aus Birke und Pappel
-  Strommast

Planzeichen Eingriffsermittlung

-  Bemessungsfläche für die Ermittlung des Kompensationsbedarfs (= eingezäunte Fläche und Zufahrt)

Weitere Planzeichen

-  Grenze des räumlichen Geltungsbereichs des Bebauungs- und Grünordnungsplans
-  FFH-Gebiet Nummer 6943-371 "Aitnach"
-  Landschaftsschutzgebiet "Bayerischer Wald"
-  im Rahmen der amtlichen Biotopkartierung Bayerns erfasster Lebensraum
-  Artnachweise der Artenschutzkartierung Bayern (Datenstand 03.2021)

Anlage 1

Projekt:
 Bebauungs- und Grünordnungsplan
 SO Solarpark Kirchaitnach
 Gemeinde Kollnburg



Planinhalt:
 Bestand und Eingriffsermittlung - Entwurf

Datum:
 23.09.2021

Planung:

Bearbeitung:
 halser, augustin

Plannummer:
 3138_Bestand4

**Team
 Umwelt
 Landschaft**

fritz halser und christine pronold
 dipl.ing., landschaftsarchitekten
 am stadtpark 8
 94469 deggendorf
 telefon: 0991/3830433
 info@team-umwelt-landschaft.de
 www.team-umwelt-landschaft.de



1:1.000